Ultima planimetria in atti
Data presentazione:28/12/1939 - Data: 07/02/2020 - n. T198838 - Richiedente: FRGNTN57B09F026T
Totale schede: 1 - Formato di acquisizione: A2(420x594) - Formato stampa richiesto: A4(210x297)

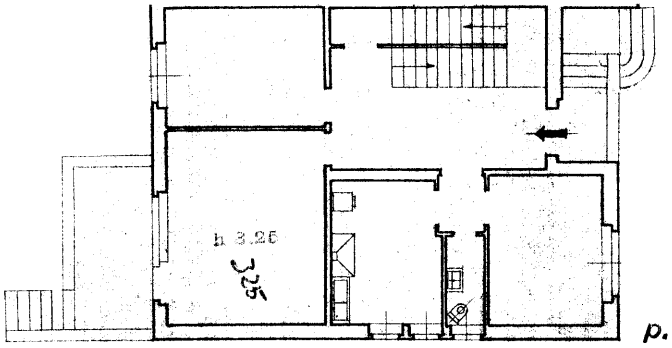

p. t.

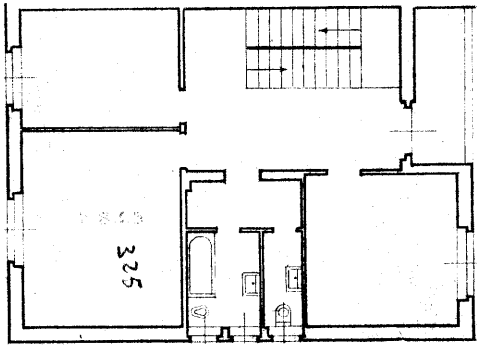

p. 1

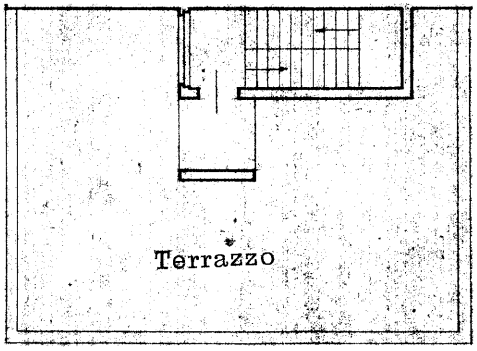

MINISTERO DELLE FINANZE

DIREZIONE GENERALE DEL CATASTO E DEI SERVIZI TECNICI ERARIALI

ACCERTAMENTO GENERALE DELLA PROPRIETA' IMMOBILIARE URBANA

(R. DECRETO LEGGE 13 APRILE 1939 XVII N. 652)

Planimetria degli immobili denunciati con la Scheda N. 10195608

Comune di BOLOGNA

Via delle Squadrista N° 7

Ditta: ISTITUTO FASCISTA AUTONOMO PER LE CASE POPOLARI DELLA PROVINCIA DI BOLOGNA

Proprietà della ditta sopra intestata



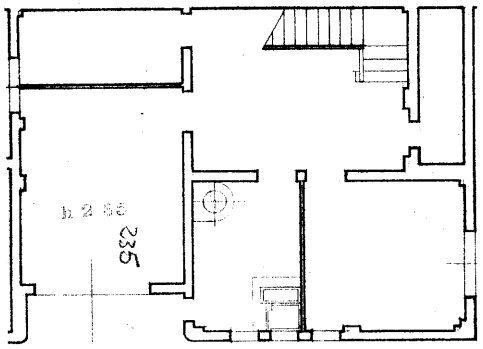

p. semint.

ACCERTAMENTO GENERALE DELLA PROPRIETÀ IMMOBILIARE URBANA

(R.D.L. 13 aprile 1939-XVII, n. 652)

COMUNE di BOLOGNA

Talloncino di riscontro

DELLA

SCHEDA NUMERO

10195608

AVVERTENZA: Il presente talloncino deve essere incollato a cura del dichiarante sulla planimetria (riproducente la unità immobiliare denunciata con la presente scheda) da presentare ai sensi dell'art. del R.D.-L. 13 aprile 1939-XVII, n. 652.

ORIENTAMENTO

Scala di 1 : 100

Compilata da:
ISTITUTO FASCISTA AUTONOMO PER LE CASE POPOLARI DELLA PROVINCIA DI BOLOGNA
UFFICIO TECNICO
L'INGEGNERE

Data

Data presentazione:28/12/1939 - Data: 07/02/2020 - n. T198838 - Richiedente: FRGNTN57B09F026T